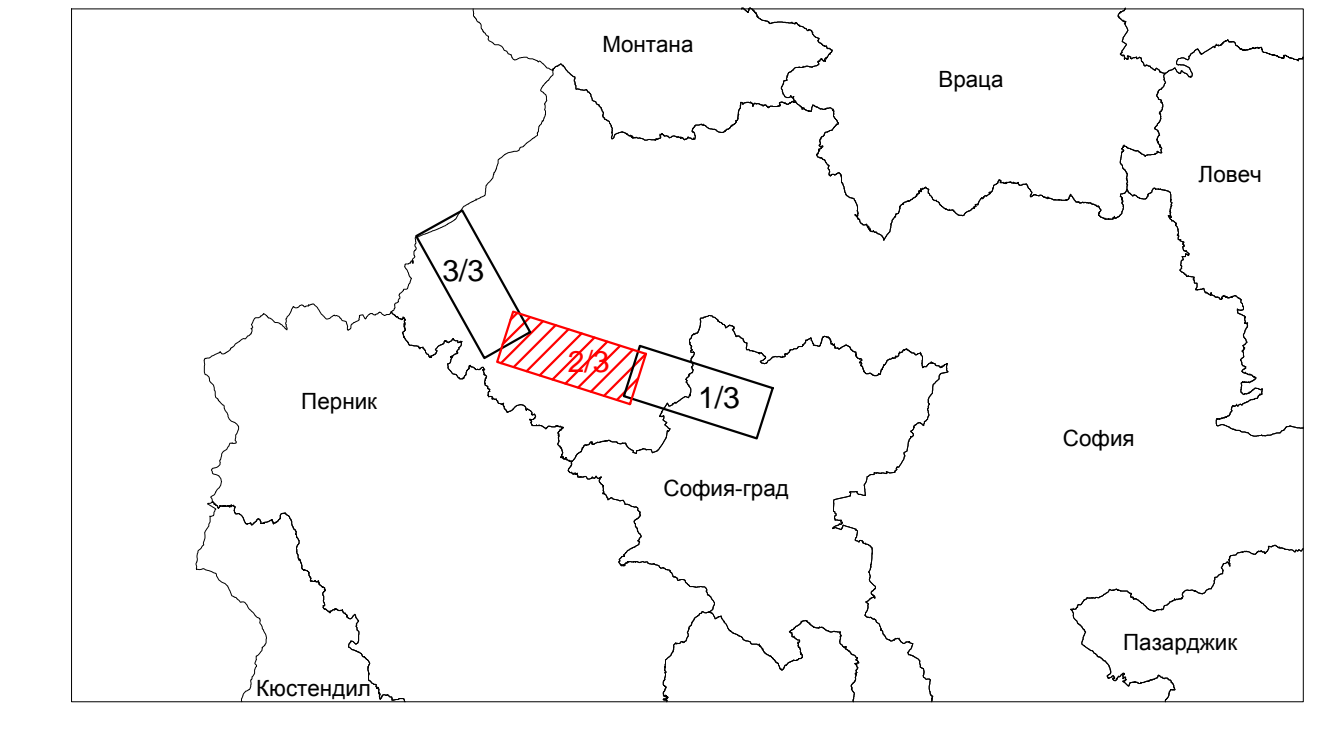
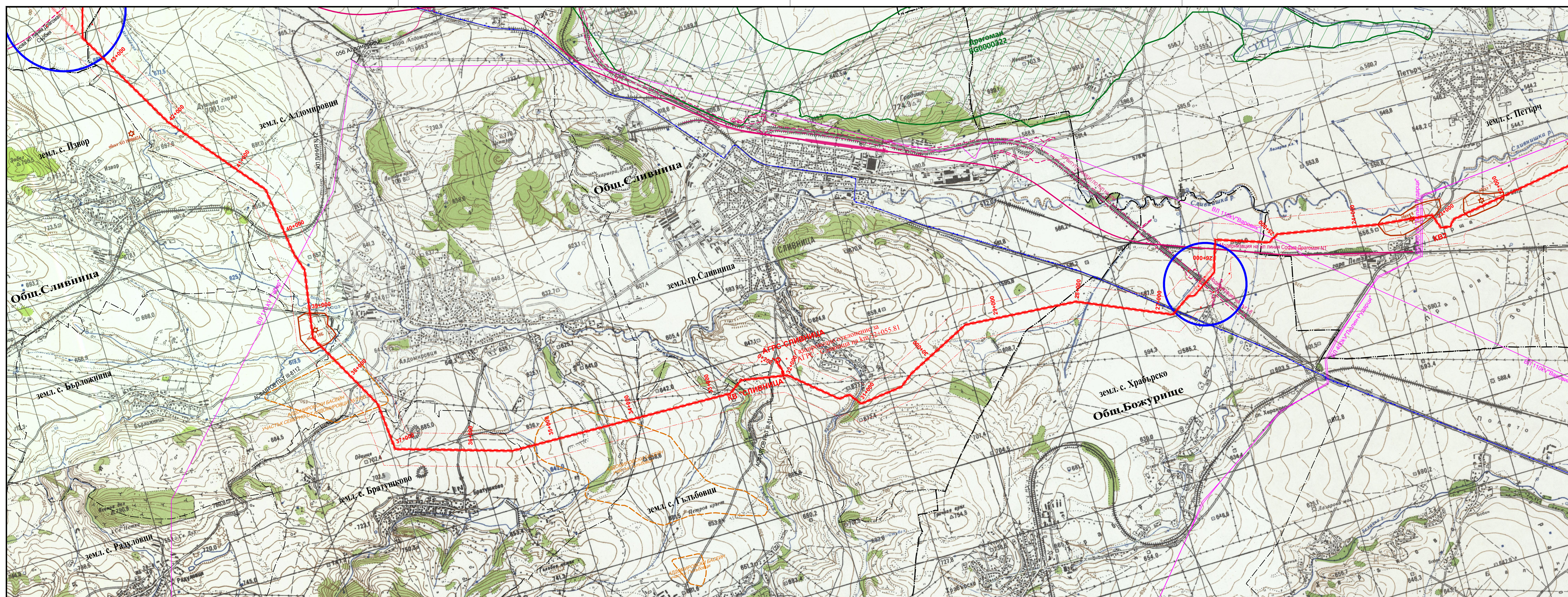


**Легенда:**

- газопроводна мрежа
- проектно трасе на газопровод
- проектен сервитут на газопровод
- проектна зона за превантивна устройствена защита
- проектно трасе на газопровод по одобрен ПУП, което отпада
- проектен сервитут на газопровод по одобрен ПУП, който отпада
- проектна зона за превантивна устройствена защита по одобрен ПУП, който отпада
- държавна граница
- областна граница
- общинска граница
- землищна граница
- ЖП линия, Магистрала - проект
- електропровод
- санитарно-охранителна зона
- оптичен кабел
- концесии и находища на природни богатства
- Natura 2000 - птици
- Natura 2000 - хабитати
- археологически обект
- участък за изменение и допълнение на трасето на газопровода

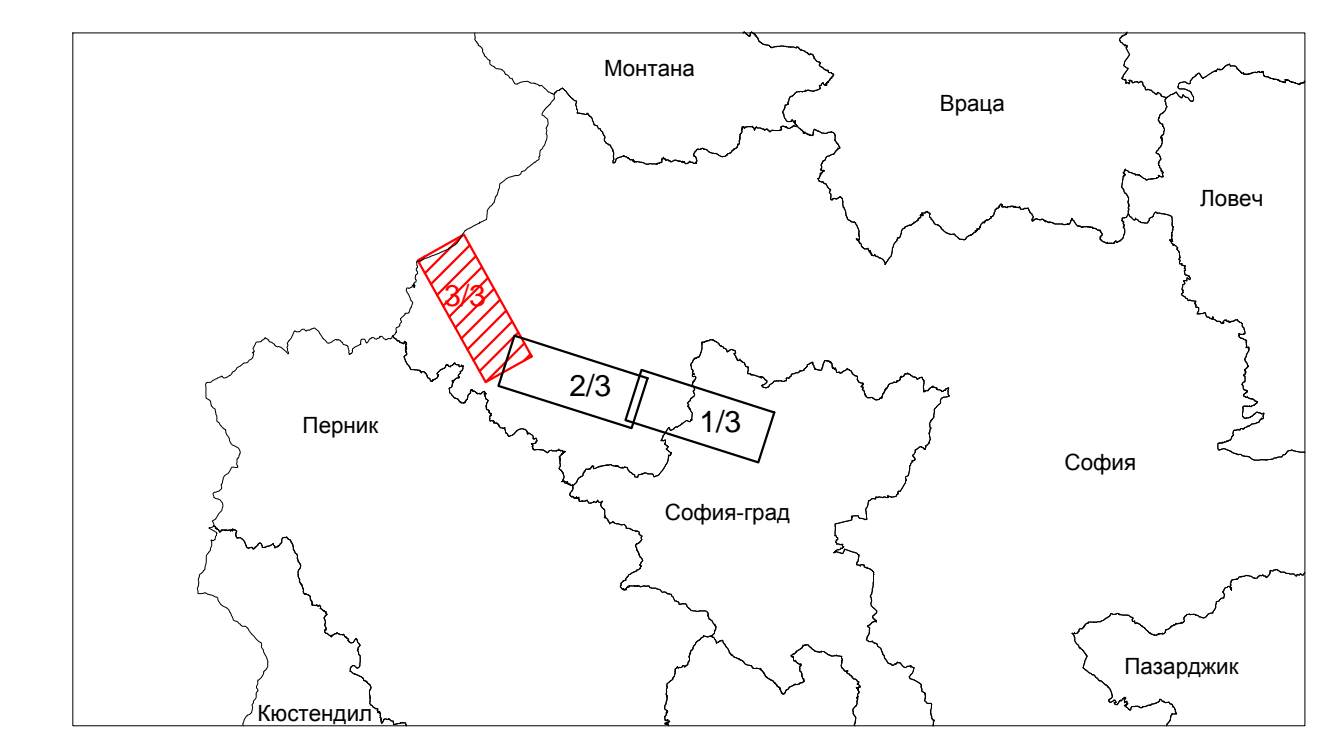
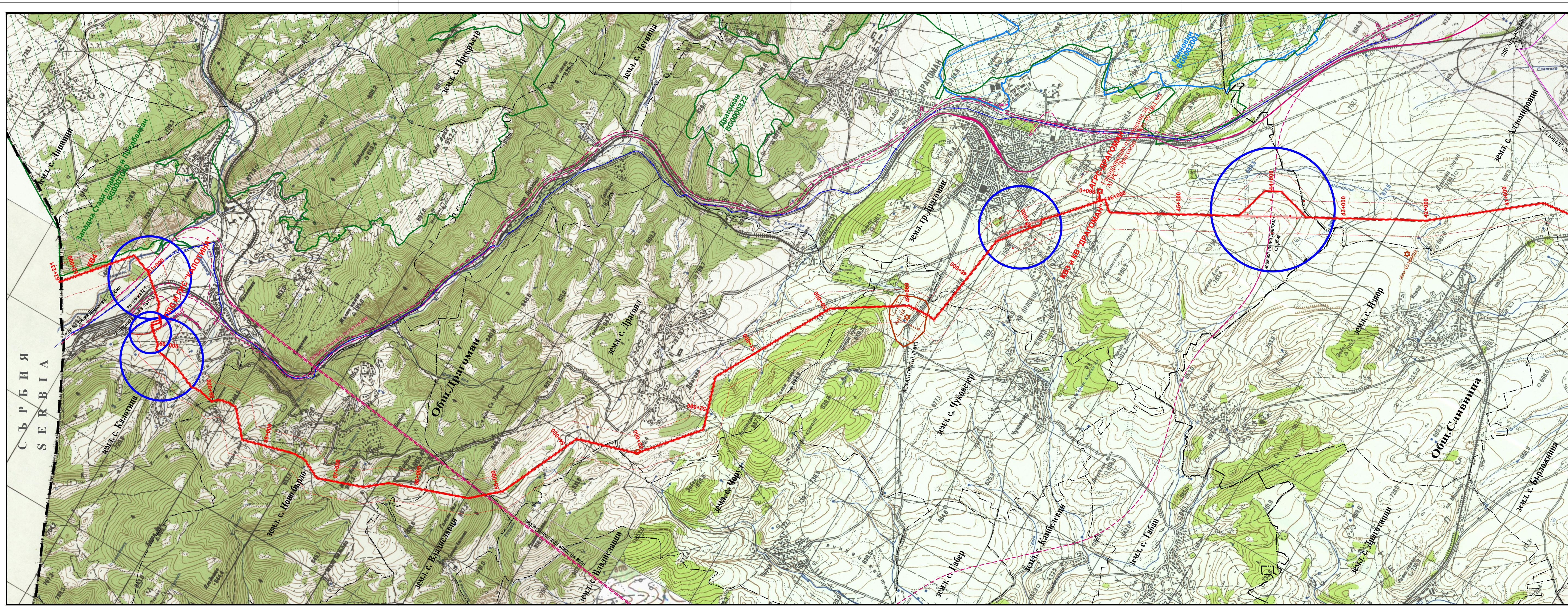
В	12.2020	Изменение за одобрение от Възложителя		
А	2015	Одобрен ПУП-ПП		
Ревизия	Дата	Описание		
Възложител (место за печат)		Проектант (место за печат)		
Възложител: 		Проектант: 		
1336 София, л. к. 3, ж. к. "Лопни"-2 Бул. П. Владиков № 66 Тел.: (+3592)939 63 00; Факс: (+3592)925 00 63		6000 Стара Загора, ул. Марин Дринов № 11 Тел.: (+35942)603 409; Тел.: (+3592)978 82 75 e-mail: globalgeo@globalgeo.eu, www.globalgeo.eu		
ЕВРОПЕЙСКИ СЪЮЗ ЕВРОПЕЙСКИ ФОНД ЗА РЕГИОНАЛНО РАЗВИТИЕ		ИНОВАЦИИ И КОНКУРЕНТОСПОСОБНОСТ		
Обект: „Междусистемна газова връзка България - Сърбия на българска територия“				
Етап: Изменение на ПУП-ПП, Парцеларен план и план-схема за външен водопровод до площадката на ГИС "Калотина"				
Длъжност	Име, фамилия	Подпис	Фаза	Окончателен
Проектант	инж. Елена Тотева		Машаб	1 : 25 000
Р-л проект	инж. Ангел Кузов		Лист	1/3
Име на чертежа	СХЕМА НА ТРАСЕТО НА ГАЗОПРОВОДА с изменения - топографска карта			Договор № 4467/18.03.2020
Сигнатура:	4467-IBS-DSP-IPP-F-25000			Ревизия В



**Легенда:**

- газопроводна мрежа
- проектно трасе на газопровод
- проектен сервитут на газопровод
- проектна зона за превантивна устройствена защита
- проектно трасе на газопровод по одобрен ПУП, което отпада
- проектен сервитут на газопровод по одобрен ПУП, който отпада
- проектна зона за превантивна устройствена защита по одобрен ПУП, който отпада
- държавна граница
- областна граница
- общинска граница
- землищна граница
- ЖП линия, Магистрала - проект
- електропровод
- санитарно-охранителна зона
- оптичен кабел
- концесии и находища на природни богатства
- Natura 2000 - птици
- Natura 2000 - хабитати
- археологически обект
- участък за изменение и допълнение на трасето на газопровода

В	12.2020	Изменение за одобрение от Възложителя		
А	2015	Одобрен ПУП-ПП		
Ревизия	Дата	Описание		
Възложител (место за печат)		Проектант (место за печат)		
Възложител: 		Проектант: 		
1336 София, л. к. 3, ж. к. "Лопни"-2 Бул. П. Владиков № 66 Тел.: (+3592)939 63 00; Факс: (+3592)925 00 63		6000 Стара Загора, ул. Марин Дринов № 11 Тел.: (+35942)603 409; Тел.: (+3592)978 82 75 e-mail: globalgeo@globalgeo.eu, www.globalgeo.eu		
ЕВРОПЕЙСКИ СЪЮЗ ЕВРОПЕЙСКИ ФОНД ЗА РЕГИОНАЛНО РАЗВИТИЕ		ИНОВАЦИИ И КОНКУРЕНТОСПОСОБНОСТ		
Обект: „Междусистемна газова връзка България - Сърбия на българска територия“				
Етап: Изменение на ПУП-ПП, Парцеларен план и план-схема за външен водопровод до площадката на ГИС "Калотина"				
Длъжност	Име, фамилия	Подпис	Фаза	Окончателен
Проектант	инж. Елена Тотева		Машаб	1 : 25 000
Р-л проект	инж. Ангел Кузов		Лист	2/3
Име на чертежа	СХЕМА НА ТРАСЕТО НА ГАЗОПРОВОДА с изменения - топографска карта			Договор № 4467/18.03.2020
Сигнатура:	4467-IBS-DSP-IPP-F-25000			Ревизия В



**Легенда:**

- газопроводна мрежа
- проектно трасе на газопровод
- проектен сервитут на газопровод
- проектна зона за превантивна устройствена защита
- проектно трасе на газопровод по одобрен ПУП, което отпада
- проектен сервитут на газопровод по одобрен ПУП, който отпада
- проектна зона за превантивна устройствена защита по одобрен ПУП, който отпада
- държавна граница
- областна граница
- общинска граница
- землищна граница
- ЖП линия, Магистрала - проект
- електропровод
- санитарно-охранителна зона
- оптичен кабел
- концесии и находища на природни богатства
- Natura 2000 - птици
- Natura 2000 - хабитати
- археологически обект
- участък за изменение и допълнение на трасето на газопровода

В	12.2020	Изменение за одобрение от Възложителя		
А	2015	Одобрен ПУП-ПП		
Ревизия	Дата	Описание		
Възложител (место за печат)		Проектант (место за печат)		
Възложител: 		Проектант: 		
1336 София, л. к. 3, ж. к. "Лопни"-2 Бул. П. Владиков № 66 Тел.: (+3592)939 63 00; Факс: (+3592)925 00 63		6000 Стара Загора, ул. Марин Дринов № 11 Тел.: (+35942)603 409; Тел.: (+3592)978 82 75 e-mail: globalgeo@globalgeo.eu, www.globalgeo.eu		
ЕВРОПЕЙСКИ СЪЮЗ ЕВРОПЕЙСКИ ФОНД ЗА РЕГИОНАЛНО РАЗВИТИЕ		ИНОВАЦИИ И КОНКУРЕНТОСПОСОБНОСТ		
Обект: „Междусистемна газова връзка България - Сърбия на българска територия“				
Етап: Изменение на ПУП-ПП, Парцеларен план и план-схема за външен водопровод до площадката на ГИС "Калотина"				
Длъжност	Име, фамилия	Подпис	Фаза	Окончателен
Проектант	инж. Елена Тотева		Машаб	1 : 25 000
Р-л проект	инж. Ангел Кузов		Лист	3/3
Име на чертежа	СХЕМА НА ТРАСЕТО НА ГАЗОПРОВОДА с изменения - топографска карта			Договор № 4467/18.03.2020
Сигнатура:	4467-IBS-DSP-IPP-F-25000			Ревизия В